





TECKENFÖRKLARING

-  Föreslagen yta deponi och arbetsytor, 6,5 Ha
-  Föreslagen pumpledning
-  Arbetsområde vatten
-  Arbetsområde land

Koordinatsystem:
SWEREF 99 2145
RH2000

